



RACIBÓRZ

1217

**RAPORT Z KONSULTACJI SPOŁECZNYCH
PROJEKTU UCHWAŁY RADY MIASTA RACIBÓRZ
W SPRAWIE WYZNACZENIA OBSZARU
ZDEGRADOWANEGO I OBSZARU REWITALIZACJI**

Racibórz, kwiecień 2022 r.

www.raciborz.pl/Rewitalizacja

Spis treści

Wstęp	3
Zbieranie uwag w postaci elektronicznej.....	4
Spacer badawczy.....	5
Badanie ankietowe	9
Charakterystyka respondentów	9
Jakie części miasta rewitalizować?	11
Jakie są największe problemy i największe atuty w obszarze rewitalizacji?	15
Zakończenie ankiety.....	19
Spis tabel	20
Spis rycin.....	20
Załącznik. Kwestionariusz ankiety internetowej	21

Wstęp

Konsultacje społeczne projektu Uchwały Rady Miasta Racibórz w sprawie wyznaczenia obszaru zdegradowanego i obszaru rewitalizacji na terenie Miasta Racibórz zostały przeprowadzone w celu ostatecznej weryfikacji zasięgu przestrzennego ww. obszarów i odbyły się w dniach **od 18 marca do 16 kwietnia 2022 r.**

Zgodnie z art. 6 ust. 3 Ustawy z dnia 9 października 2015 r. o rewitalizacji (Dz. U. 2021 r. poz. 485 t.j.): *Formami konsultacji społecznych są:*

- 1. zbieranie uwag w postaci papierowej lub elektronicznej, w tym za pomocą środków komunikacji elektronicznej, w szczególności poczty elektronicznej lub formularzy zamieszczonych na stronie podmiotowej gminy w Biuletynie Informacji Publicznej;*
- 2. spotkania, debaty, warsztaty, spacer studyjny, ankiety, wywiady, wykorzystanie grup przedstawicielskich lub zbieranie uwag ustnych.*

Przy czym w cytowanej ustawie wskazuje się jednocześnie, że *Konsultacje społeczne prowadzi się z wykorzystaniem formy, o której mowa w ust. 3 pkt 1, oraz co najmniej dwóch form, o których mowa w ust. 3 pkt 2.*

W Raciborzu konsultacje społeczne przeprowadzono z wykorzystaniem następujących form przewidzianych ustawą:

1. zbieranie uwag w postaci elektronicznej, poprzez przesłanie formularzy zamieszczonych na stronie miasta w Biuletynie Informacji Publicznej;
2. spacer badawczy (studyjny);
3. badanie ankietowe (kwestionariusz internetowy).

Zbieranie uwag w postaci elektronicznej

Nota metodyczna

Konsultacje społeczne zostały zapowiedziane w sposób przewidziany w Ustawie z dnia 9 października 2015 r. o rewitalizacji (Dz. U. 2021 r. poz. 485 t.j.). Konsultacjom dedykowano podstronę https://www.raciborz.pl/Rewitalizacja/Ankiety_i_konsultacje_spoeczne, na której z wyprzedzeniem prezentowano terminy oraz przedstawiono kompletny projekt Uchwały Rady Miasta Racibórz w sprawie wyznaczenia obszaru zdegradowanego i obszaru rewitalizacji na terenie Miasta Racibórz. W dniach **od 18 marca do 16 kwietnia 2022 r.** przyjmowano uwagi i propozycje zmian składane na piśmie. Wpłynęły trzy wnioski przekazane przez dwóch respondentów. W wyniku konsultacji, uwzględniono wszystkie wnioski. Informacje na ich temat znajdują się w tabeli 1. Kursywą oznaczono cytaty z dokumentów przesłanych przez respondentów.

Tabela 1. Sposób rozpatrzenia uwag i wniosków z konsultacji społecznych

Lp.	Część dokumentacji, do której odnosi się uwaga lub propozycja zmiany	Treść uwagi / propozycja zmiany	Uzasadnienie uwagi / propozycji zmiany	Sposób rozpatrzenia
1.	<i>mapa</i>	<i>Mapa jest czytelna, co w kontekście konsultacji należy uznać za plus, jednak podkład nie obejmuje wymaganej przepisami treści mapy zasadniczej. Może to wprawdzie zmniejszyć czytelność mapy ale wydaje się niezbędne.</i>	<i>Zmienić podkład na mapę zasadniczą.</i>	Uwzględniono (zaktualizowano mapę).
2.	<i>mapa</i>	<i>W górnej części obszaru zdegradowanego (północ i północny-zachód delimitowanego terenu) linia rozgraniczająca jest prowadzona w sposób przecinający działki. Należałoby poprawić przebieg granicy tak by był maksymalnie zbieżny z liniami wydzieleni gruntowych.</i>	<i>Poprowadzić północną i północno-zachodnią granicę obszaru zdegradowanego po granicach działek.</i>	Uwzględniono (zaktualizowano mapę).
3.	<i>Dokument „Diagnoza...”, Rozdz. II „Wnioski z realizacji Gminnego Programu Rewitalizacji na lata 2014-2020”</i>	<i>Uzupełnić listę projektów zmieniających przestrzeń publiczną o projekt pt. "Zagospodarowanie Bulwarów Nadodrzańskich - Lewy Brzeg Odry w Raciborzu".</i>	<i>Projekt nie został wymieniony, a wpisuje się w założenia merytoryczne opisane w tekście.</i>	Uwzględniono (zaktualizowano treść dokumentu diagnozy).

Źródło: opracowanie własne.

Spacer badawczy

Nota metodyczna

Spacer badawczy odbył się **31 marca 2022 r. (czwartek)**, miejsce zbiórki wyznaczono na godz. 14:00 w Ogrodzie Jordanowskim. W dniu **6 kwietnia 2022 r.** w Urzędzie Miasta odbyło się spotkanie podsumowujące spacer badawczy.

W spacerze wzięli udział m.in.: wiceprezydent Dawid Waławczyk, Miejska Konserwator Zabytków, Architekt Miejska i Dyrektor Miejskiego Zarządu Budynku w Raciborzu, a także przedstawicielki Wydziału Rozwoju Urzędu Miasta Racibórz (odpowiedzialnego za koordynację działań związanych z rewitalizacją miasta), reprezentanci firmy InnoCo sp. z o.o. (odpowiedzialnej za opracowanie dokumentu „Diagnozy na potrzeby wyznaczenia obszaru zdegradowanego oraz obszaru rewitalizacji Miasta Racibórz”) oraz mieszkańcy miasta. Miejscem zbiórki był Ogród Jordanowski, wskazywany jako przykład udanego, wręcz modelowego projektu rewitalizacji, który przyczynił się do ożywienia i poprawy bezpieczeństwa i estetyki najbliższego otoczenia, a także był katalizatorem kolejnych projektów rewitalizacji. Następnie uczestnicy spaceru badawczego przeszli trasą obejmującą podwórka, skwery oraz ulice, które (ze względu na dotychczasowy sposób zagospodarowania oraz stan techniczny budynków i budowli zlokalizowanych w bezpośrednim sąsiedztwie) powinny być rozważone jako potencjalne miejsca podjęcia działań rewitalizacyjnych. Spacer badawczy obejmował kwartał miasta wyznaczony ulicami: Dąbrowskiego, Kopernika, Spółdzielczą, Głubczycką, Londzina i Stalmacha.



Źródło: Urząd Miasta Racibórz.

Wnioski

Zarówno w trakcie spaceru badawczego, jak i spotkania podsumowującego, nie zgłoszono uwag dotyczących zmiany granic obszaru zdegradowanego i obszaru rewitalizacji. Uczestnicy wskazywali miejsca wymagające rewitalizacji. Najważniejsze wnioski zestawiono w poniższych punktach:

1. Rewitalizację Ogrodu (Parku) Jordanowskiego w Raciborzu można uznać za modelową rewitalizację na której należy się wzorować w kolejnej edycji GPR.
2. Do dobrych praktyk związanych z rewitalizacją Ogrodu Jordanowskiego należy zaliczyć:
 - a. zaangażowanie społeczności lokalnej (formalne i nieformalne ruchy społeczne i organizacje pozarządowe);
 - b. komplementarność projektu twardego i projektów miękkich (społecznych);
 - c. pozytywne efekty sąsiedztwa, związane m.in. z remontem elewacji kamienic zlokalizowanych w najbliższym otoczeniu, podniesieniem poziomu bezpieczeństwa publicznego oraz poprawą estetyki przestrzeni.
3. Należy zidentyfikować przestrzenie i miejsca w planowanym obszarze rewitalizacji, które mają podobny potencjał jak Ogród Jordanowski. W procesie partycypacyjnym należy podjąć próbę wypracowania, a później wdrożenia projektów rewitalizacji przestrzeni, które byłyby miejscem spędzania czasu wolnego i integracji społecznej, a w przypadku dużej skali również wizytówką miasta.
4. Na trasie spaceru badawczego zlokalizowano kilka podwórek i przestrzeni osiedlowych, które wraz z otaczającymi je budynkami (budynki mieszkalne wspólnot mieszkaniowych, budynki komunalne, garaże) wymagają zagospodarowania i poprawy jakości zamieszkania.
5. Jako miejsca niebezpieczne wskazano podwórko, na które prowadzi wyjście z kina Bałtyk oraz ulicę Głubczycką na odcinku od Młeczarni do Domu Kultury Strzecha. Wskazano też na ul. Rudzką oraz kwartał między ulicami Pszczyńską, Chorzowską i Mysłowicką, które nie znalazły się na trasie spaceru, ale zostały przywołane jako na obszary problemowe i ważne.
6. Podwórka charakteryzują się wysokim potencjałem społecznym. W przestrzeniach tych zauważono elementy wskazujące na to, że mieszkańcy najczęściej chcą dbać o swoje najbliższe otoczenie.
7. Z drugiej strony przedstawiciel MZB wskazał na to, że wielu mieszkańców zajmujących lokale z gminnego zasobu, nie ma zapewnionego podstawowego standardu mieszkaniowego. Często wymagana jest wymiana okien, budowa wc i łazienek, niejednokrotnie koszty utrzymania lokalu (np. ogrzewanie) są zbyt wysokie dla najuboższych. Takie osoby mają inne oczekiwania wobec zmian w mieście, a wyremontowanie podwórka zanim otrzyma się odpowiedź na podstawowe potrzeby może jedynie wzbudzić u nich złość i frustrację. Dlatego poprawa przestrzeni publicznych

występuje najczęściej przy wspólnotach mieszkaniowych, na wniosek mieszkańców, którzy najczęściej nie borykają się z innymi problemami około mieszkaniowymi.

8. Na trasie spaceru zaobserwowano dużą liczbę pustych lokali użytkowych. Uwagę zwracał także chaos przestrzenny – należy uporządkować elementy krajobrazu miejskiego (reklamy, elewacje, jednolite meble miejskie, odpowiednia zieleń miejska). Ulica Głębczycka oraz ulica Rybnicka (poza szlakiem spaceru) stanowią wizytówki miasta, dlatego postulowano o nadanie im priorytetu w działaniach.
9. Należy utworzyć miejsce pamięci w lokalizacji dawnego cmentarza żydowskiego (poza szlakiem spaceru) przy ul. Głębczyckiej, chociaż mieszkańcy bardziej utożsamiają teren po dawnej synagodze jako miejsce upamiętnienia społeczności żydowskiej (ul. Szewska). Obecnie znajduje się tam mural odwołujący się do żydowskiego dziedzictwa. Być może należałoby uruchomić szlak miejski łączący te miejsca.
10. Teren wokół Domu Kultury „Strzecha” ma potencjał do wielu inicjatyw i projektów, zarówno twardych jak i miękkich.
11. Arboretum stanowi niewykorzystaną wizytówkę miasta. W rozwój tej przestrzeni angażują się mieszkańcy miasta – np. w ramach projektu inicjatywy lokalnej. Znajduje się poza obszarem rewitalizacji, ale ma potencjał do realizacji projektów miękkich, które wpłynęłyby na poprawę potencjału społecznego mieszkańców.
12. Zgłoszono potrzebę opracowania założeń m.in.:
 - a. konkursu na najlepiej zorganizowaną przestrzeń przy wykorzystaniu doświadczeń projektu „Raciborskie podwórka” oraz inicjatywy „Dzień Sąsiada”,
 - b. katalogu rozwiązań miejskich (wzornictwo mebli miejskich, założenia kształtowania terenów zielonych, ścieżki tematyczne i krajobrazowe, modelowa kamienica, modelowy budynek wraz z przedogródkiem i ogrodem właściwym),
 - c. uchwały krajobrazowej oraz elementów kształtowania ładu przestrzennego (do podjęcia w uchwale krajobrazowej oraz nowych miejscowych planach zagospodarowania przestrzennego),
 - d. miejskiej polityki finansowania zmian w przestrzeni miasta (m.in. rotacji mieszkań komunalnych, funduszu ochrony miejskich zabytków, grantów podatkowych, programu preferencji czynszowych dla osób prowadzących działalność gospodarczą),
 - e. miejskiej edukacji proekologicznej i tożsamości lokalnej.
13. Projekty rewitalizacji podwórek i przestrzeni osiedlowych powinny uwzględniać m.in.:
 - a. rozwiązania prawne dotyczące sposobu własności i użytkowania gruntów przez wspólnoty mieszkaniowe i innych właścicieli nieruchomości (np. lokali użytkowych, garaży) – należy wypracować rozwiązania (standardy) w tym zakresie;
 - b. zaangażowanie się właścicieli nieruchomości na każdym etapie projektu rewitalizacji, a następnie we współzarządzanie przestrzenią;

- c. dywersyfikację źródeł finansowania, m.in.: środki budżetu obywatelskiego, dotacje i środki zwrotne na rewitalizację z programów regionalnych i krajowych;
- d. innowacje społeczne w zakresie gospodarowania współdzielonymi zasobami;
- e. podniesienia jakości zamieszkania poprzez remonty i modernizacje zasobów mieszkaniowych;
- f. wypracowanie instrumentów wsparcia oraz stworzenie zachęt do podniesienia standardu zasobów mieszkaniowych;
- g. zintegrowanie rozwiązań polityki mieszkaniowej, polityki społecznej z działaniami rewitalizacyjnymi na osiedlach mieszkaniowych.

Badanie ankietowe

Nota metodyczna

Badanie ankietowe zostało przeprowadzone za pomocą kwestionariusza internetowego, utworzonego za pomocą komercyjnego narzędzia: www.surveymonkey.com. Przed rozpowszechnieniem kwestionariusza, został on zatwierdzony przez Zespół ds. opracowania „Gminnego Programu Rewitalizacji dla Miasta Racibórz do roku 2030”. Wypełnienie ankiety nie wymagało od użytkownika wykonywania czynności dodatkowych, takich jak zakładanie dodatkowych kont, czy konieczność logowania. Ankiety były w pełni anonimowe, ale część osób skorzystała z możliwości pozostawienia swojego adresu e-mail w celu otrzymywania kolejnych informacji o procesach związanych z rewitalizacją Miasta Racibórz.

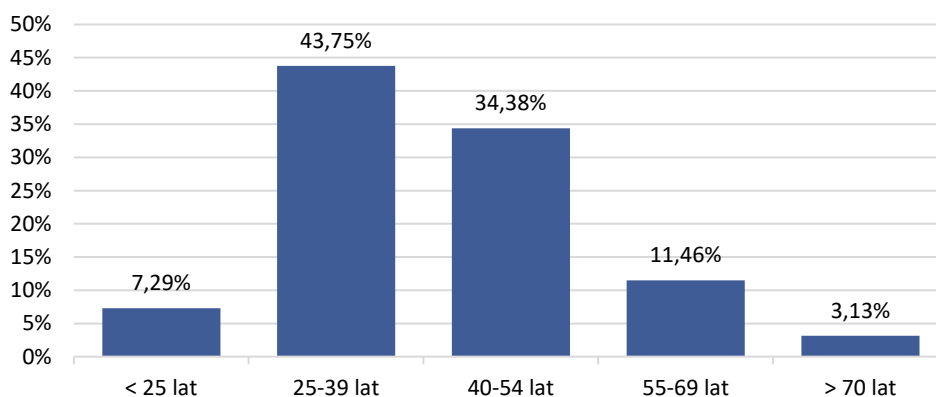
Link do ankiety internetowej został rozpowszechniony za pomocą oficjalnych stron administrowanych przez Urząd Miasta Racibórz, a następnie pojawiał się także w innych źródłach internetowych (np. portal naszraciborz.pl). Wypełnienie kwestionariusza było możliwe w dniach **od 18 marca do 16 kwietnia**, w tym czasie zebrano głosy 127 respondentów (liczba odpowiedzi nieznacznie różni się w zależności od postawionego pytania). Ankieta składała się głównie z pytań zamkniętych, ale umożliwiała także otwarte wypowiedzi respondentów.

Wzór kwestionariusza internetowego stanowi załącznik do raportu.

Charakterystyka respondentów

Pod względem wiekowym, najmniejszy udział w ankiecie miały osoby, których wiek przekroczył 70 lat (3,13%), a także osoby najmłodsze, które nie ukończyły 25. roku życia (7,29%). Osoby osiągające wiek w przedziale 55-69 lat stanowiły 11,46% ankietowanych. Z kolei najliczniejszą grupą respondentów były osoby w wieku 25-39 lat (43,75%) oraz w wieku 40-54 lat (34,38%).

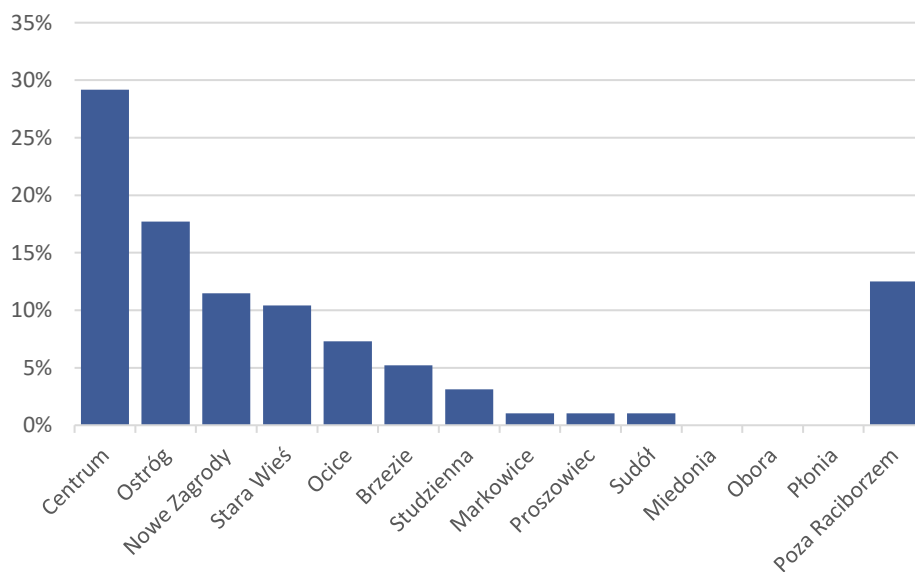
Rycina 1. Rozkład odpowiedzi na pytanie „Ile ma Pani / Pan lat?” [n= 96]



Źródło: opracowanie własne.

Zdecydowanie największą grupę ankietowanych stanowiły osoby mieszkające w Centrum Raciborza (29,17%). Kolejnymi najliczniejszymi grupami byli mieszkańcy Ostrogu (17,71%), Nowych Zagród (11,46%) oraz Starej Wsi (10,42%). Warto podkreślić, że 12,5% respondentów stanowiły osoby mieszkające poza Raciborzem. Ankiety wypełniło także kilkoro mieszkańców Ocic (7,29%), Brzezia (5,21%) i Studziennej (3,13%) oraz pojedyncze osoby mieszkające w Markowicach, Proszowcu i Sudole. Wśród respondentów nie znaleźli się mieszkańcy Miedoni, Obory i Płonia.

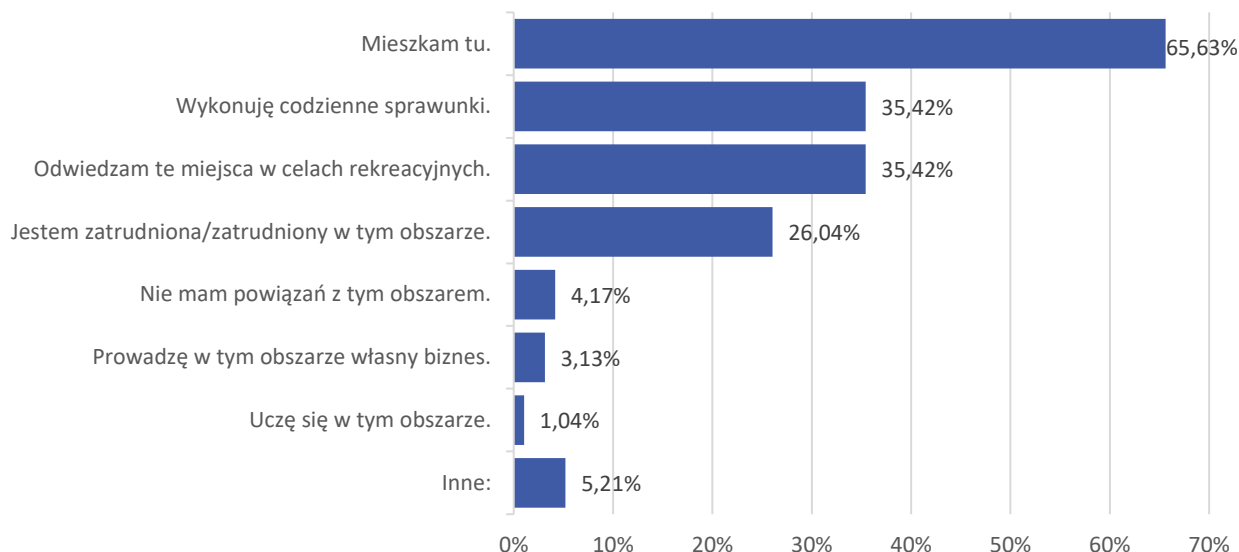
Rycina 2. Rozkład odpowiedzi dotyczących miejsca zamieszkania [n= 96]



Źródło: opracowanie własne.

W ankiecie zapytano również o związek respondentów z proponowanym obszarem rewitalizacji. Zdecydowana większość ankietowanych zamieszkuje ten obszar (65,63%). Ponad 1/3 osób, które wypełniły kwestionariusz (35,42%), wykonuje na omawianym terenie codzienne sprawunki lub odwiedza te miejsca w celach rekreacyjnych. Ponad 1/4 respondentów (26,04%) jest zatrudniona w badanym obszarze. Najbardziej ankietowani wskazywali na aktywności związane z uczeniem się (1,04%) oraz prowadzeniem własnego biznesu (3,13%). 4,17% respondentów stwierdziło, że nie ma powiązań z proponowanym obszarem rewitalizacji, a 5,21% osób uznało, że łączy je inne, niewymienione w ankiecie powiązania.

Rycina 3. Rozkład odpowiedzi na pytanie „Jaki jest Państwa związek z proponowanym obszarem rewitalizacji?” [n= 96]



Źródło: opracowanie własne.

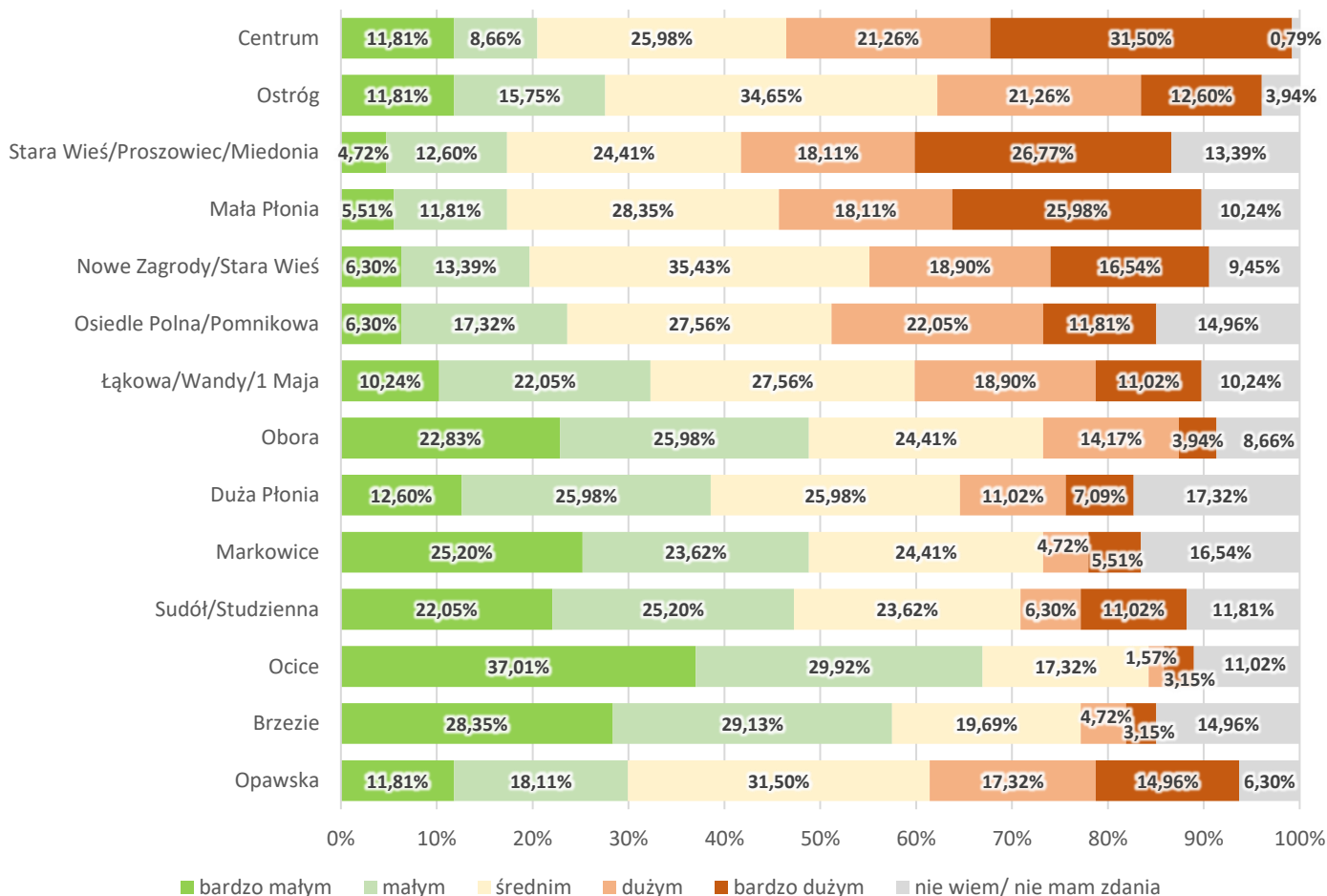
Jakie części miasta rewitalizować?

W pierwszej grupie pytań ankietowani zostali poproszeni o zidentyfikowanie najbardziej problemowych obszarów, charakteryzujących się największą koncentracją zjawisk negatywnych. Wcześniejsze warsztaty z mieszkańcami pozwoliły wyłonić kilka ważnych lokalizacji, do których respondenci mogli się odnieść.

Pytanie 1. Oceń, w jakim stopniu poszczególne strefy w mieście wymagają podjęcia działań rewitalizacyjnych (od bardzo małego do bardzo dużego). Które z tych obszarów wymagają najpilniejszej interwencji? [Siatka jednokrotnego wyboru]

Pytanie wymagało zaznaczenia jednej odpowiedzi dla każdego obszaru. Zdaniem respondentów, najpilniejszej interwencji wymagają: Centrum, Stara Wieś / Proszowiec / Miedonia oraz Mała Płonia. Z kolei Ocice, Brzezcie, Obora, Markowice, Sudół / Studzienna to obszary, na których ankietowani nie widzą potrzeby przeprowadzania działań rewitalizacyjnych.

Rycina 4. Rozkład odpowiedzi na pytanie, w jakim stopniu poszczególne strefy wymagają podjęcia działań rewitalizacyjnych (od bardzo małego do bardzo dużego) [n= 127]



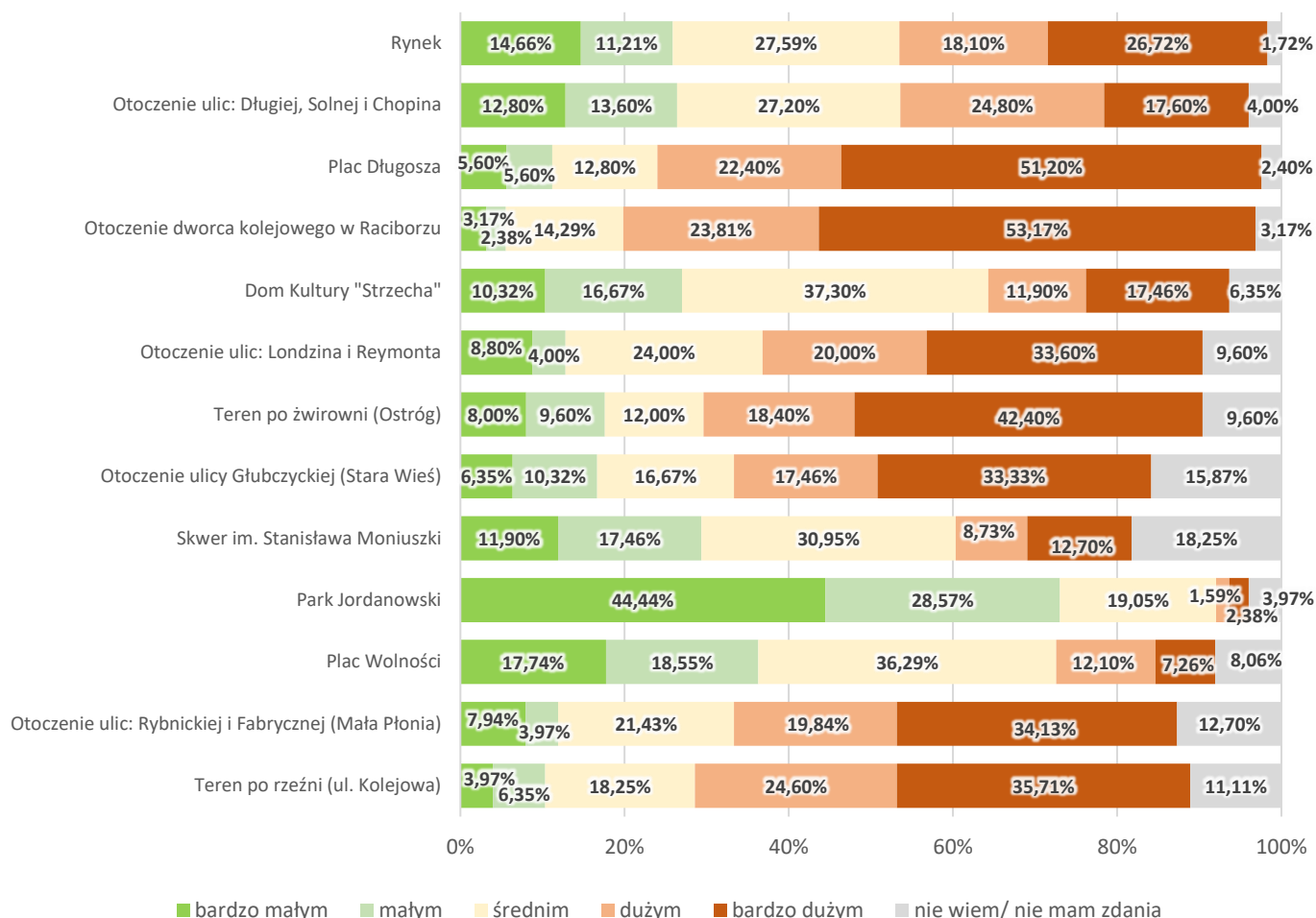
Źródło: opracowanie własne.

Wskazane obszary pokrywają się z wyznaczonym obszarem zdegradowanym i obszarem rewitalizacji. Warto zaznaczyć, że ankietowani częściej wskazywali na Nowe Zagrody / Starą Wieś oraz okolice ulicy Opawskiej jako obszary problemowe niż na Ostróg, którego fragment stanowi obszar rewitalizacji.

Pytanie 2. Oceń, w jakim stopniu poszczególne miejsca i obiekty wymagają podjęcia działań rewitalizacyjnych (od bardzo małego do bardzo dużego). [Siatka jednokrotnego wyboru]

Pytanie wymagało zaznaczenia jednej odpowiedzi dla każdego miejsca. Ankietowani najczęściej wskazywali na potrzebę rewitalizacji placu Długosza, otoczenia dworca kolejowego w Raciborzu, terenu po żwirowni, terenu po rzeźni, a także otoczenia ulic: Rybnickiej, Fabrycznej, Głubczyckiej, Londzina i Reymonta. Obszary te znajdują się w obrębie wyznaczonego obszaru zdegradowanego. Najlepiej oceniono Park Jordanowski oraz plac Wolności.

Rycina 5. Rozkład odpowiedzi na pytanie, w jakim stopniu poszczególne miejsca wymagają podjęcia działań rewitalizacyjnych (od bardzo małego do bardzo dużego).
[n= 126]



Źródło: opracowanie własne.

Pytanie 3. Jakie jeszcze miejsca stanowią kryzysowe obszary w mieście i dlaczego podjęcie na ich terenie działań rewitalizacyjnych przyczyni się do poprawy rozwoju lokalnego miasta?
[Pytanie otwarte; n= 53]

Ponad 41% ankietowanych zdecydowało się udzielić odpowiedzi na pytanie otwarte i wskazało na miejsca problematyczne, których nie uwzględniono w poprzednich pytaniach.

Najczęściej wskazywano na park im. Miasta Roth wraz z jego otoczeniem (zwłaszcza od strony starego szpitala, ul. Bema). Zdaniem ankietowanych jest to miejsce chętnie odwiedzane w celach rekreacyjnych przez mieszkańców i turystów, ale po zmierzchu zbiera się na tym obszarze zdemoralizowana młodzież i grupy spożywające alkohol. Dla tego miejsca podano też najwięcej pomysłów na działania: utworzenie budki bookcrossingowej, serca na nakrętki, szafy na wymianę odzieży, jadłodzielni. Kilka osób wskazywało również na okolice ulic: Skłodowskiej-Curie, Katowickiej i Słowackiego. Wszystkie wymienione tereny

znajdują się w obrębie wyznaczonego obszaru zdegradowanego, a ulica Słowackiego także w obrębie obszaru rewitalizacji.

Wśród pozostałych, jakie wymieniali respondenci znalazły się miejsca w obszarze rewitalizacji: otoczenie kina Bałtyk, podwórka w najbliższym sąsiedztwie Rynku (zwłaszcza przy ulicy Długiej), ulica Zborowa (teren zabytkowej winiarni), a także położone w obszarze zdegradowanym: ulica Gamowska przy Szpitalu Rejonowym oraz ulice Rudzka i Rzemieśnicza (zamieszkiwane przez osoby zagrożone wykluczeniem społecznym).

Wśród wypowiedzi znalazły się także wskazania miejsc wymagających remontów: wiadukt przy ul. Kolejowej, trybuna stadionu sportowego, stara szkoła w Studziennej, ulica Leśmiana, a także kilkakrotnie wymieniana stacja kolejowa, która zdaniem ankietowanych powinna być atrakcyjna i zachęcać do zwiedzania miasta. Wskazywano też na potrzebę budowy nowej kładki nad Odrą, łączącej strefę wokół pomnika Matki Polki z otoczeniem Zamku Piastowskiego.

Kolejnym tematem poruszonym przez respondentów były tereny rekreacyjne i ścieżki rowerowe. Wskazywano, że jest ich za mało oraz wymagają większej dbałości (np. droga polna biegnąca przez ulicę Bojanowską do Bojanowa, która jest licznie uczęszczana przez turystów). Mieszkańcom brakuje również wydarzeń związanych z aktywnością sportową, zwłaszcza z jazdą na rowerze. Ponadto respondenci uważają Brzezie, Starą Wieś oraz Ocice za obszary, w których oferta spędzania wolnego czasu jest najuboższa. Zaproponowano również zalanie części zbiornika przeciwpowodziowego, z wyznaczeniem ścieżek rowerowych na wale przeciwpowodziowym, w celu wykreowania nowego obszaru rekreacyjnego. Wskazano też na potrzebę retencjonowania wody opadowej poprzez tworzenie powierzchni biologicznie czynnych w celu poprawy zasobów wodnych i mikroklimatu (problem dotyczy w szczególności ul. Nowej oraz wszystkich nowobudowanych ulic).

Wskazano również na problem izolowania się wspólnot mieszkaniowych, które wygradzają przejmowane tereny i uniemożliwiają korzystanie z nich pozostałym mieszkańcom.

Respondenci poruszyli także temat organizacji ruchu samochodowego. Zauważono, że w Oborze i Ostrogu występuje wysokie natężenie ruchu, co przyczynia się do spadku bezpieczeństwa. Poza tym zaproponowano utworzenie ronda na skrzyżowaniu ulic Cegielnianej, Starowiejskiej i Głubczyckiej, a także wykorzystanie obszaru przy ul. Żółkiewskiego (przeznaczonego obecnie na miejsca postojowe) do budowy garażu wielopiętrowego.

Wśród odpowiedzi znalazły się także propozycje działań „miękkich” (zwłaszcza podejmowanych w obrębie Rynku), które przyczyniłyby się do rozwoju miasta (imprezy na świeżym powietrzu, kino letnie, atrakcje dla dzieci).

Jakie są największe problemy i największe atuty w obszarze rewitalizacji?

W drugiej grupie pytań ankietowani zostali poproszeni o zidentyfikowanie mocnych i słabych stron poszczególnych fragmentów wyznaczonego obszaru rewitalizacji (podzielonego na: Proszowiec / Starą Wieś, Ostróg, Centrum i Małą Płonię).

Pytanie 4. Jakie są największe problemy wskazanych obszarów? (Zakreśl maksymalnie 3 odpowiedzi w każdej kolumnie). Pytanie dotyczy jedynie terenów wskazanych, jako obszar rewitalizacji. [Siatka wielokrotnego wyboru]

Niemal wszystkie problemy kumulują się, zdaniem respondentów, w obszarze Centrum. Jedynie problem niskiej oferty spędzania wolnego czasu, niski poziom bezpieczeństwa publicznego, wysoki poziom wykluczenia społecznego oraz zły stan techniczny budynków nie były tak często podnoszone przez ankietowanych w odniesieniu do tej części miasta. Według nich największymi wyzwaniami dla Centrum są: za mała liczba miejsc parkingowych, niski poziom estetyki oraz wyludnianie się i starzenie się społeczeństwa. Wiele osób wskazywało również na problem zdemoralizowanej młodzieży oraz na zbyt mało terenów zieleni i rekreacji.

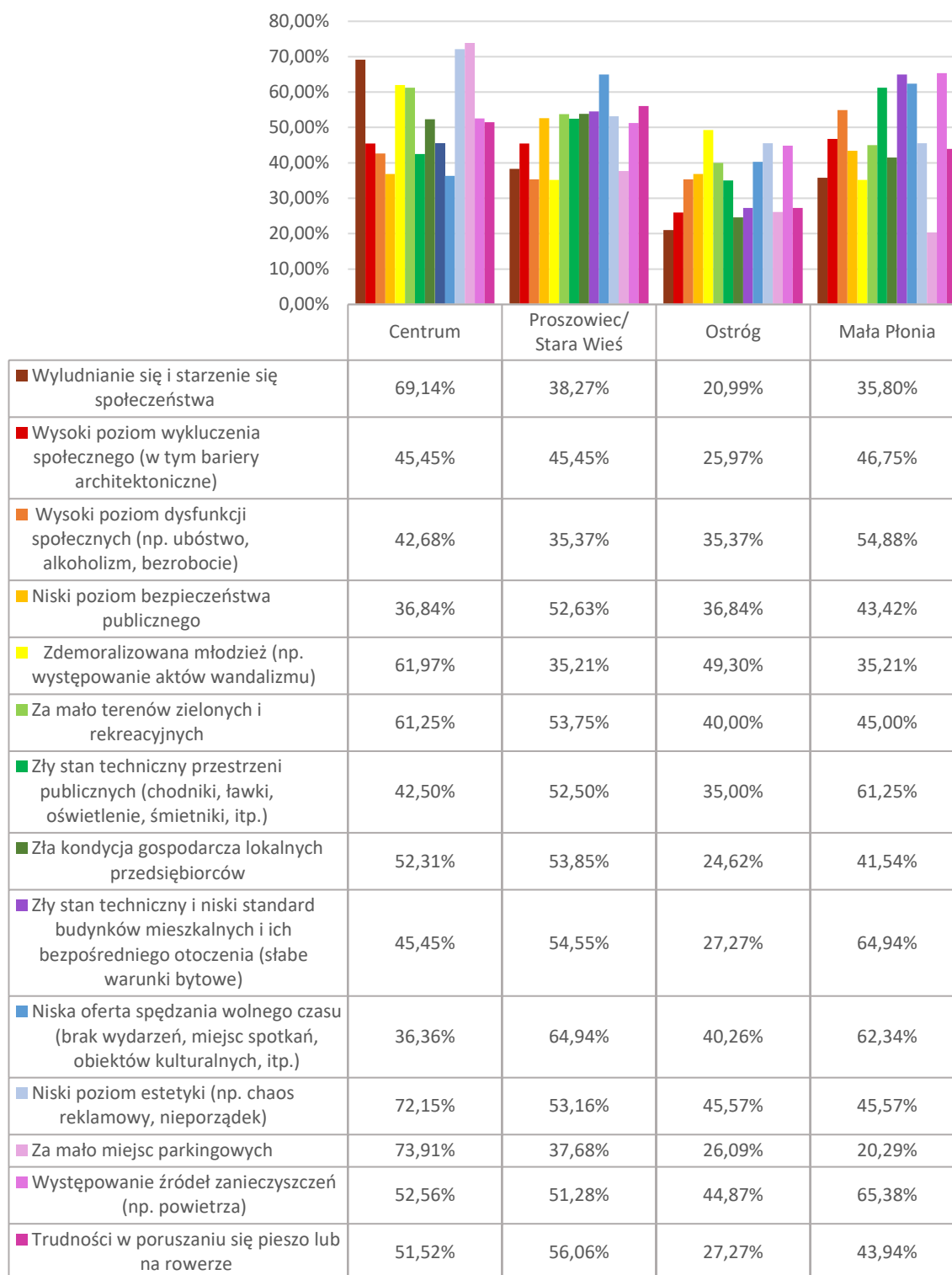
Zdaniem respondentów, największym problemem obszaru Proszowiec / Stara Wieś jest słaba oferta spędzania wolnego czasu. Poza tym kilka osób zgłosiło trudności w poruszaniu się pieszo lub na rowerze.

Z kolei w Małej Płoni najczęściej wybierano problem z występowaniem źródeł zanieczyszczeń, zły stan techniczny i niski standard budynków mieszkalnych i ich bezpośredniego otoczenia, niską ofertę spędzania wolnego czasu oraz zły stan techniczny przestrzeni publicznych.

O problemach Ostrogu mieszkańcy wypowiadali się najrzadziej, uznając za jego największy problem zdemoralizowaną młodzież oraz w mniejszym stopniu niski poziom estetyki i występowanie źródeł zanieczyszczeń.

Sumując zebrane odpowiedzi, dla całego obszaru rewitalizacji najczęściej wskazywano na problem wysokiego poziomu dysfunkcji społecznych (86% ankietowanych), wyludnianie się i starzenie się społeczeństwa (85% ankietowanych), zły stan techniczny przestrzeni publicznych (84%), niedostatek terenów zieleni i rekreacji (84%), niski poziom estetyki (83%) oraz występowanie źródeł zanieczyszczeń (82%). Natomiast łącznie problemami, które wymieniano rzadziej były: zła kondycja gospodarcza lokalnych przedsiębiorców (68%), trudności w poruszaniu się pieszo i na rowerze (69%), niedostatek miejsc parkingowych (73%) oraz zdemoralizowana młodzież (75%).

Rycina 6. Rozkład odpowiedzi na pytanie „Jakie są największe problemy wskazanych obszarów”? [n= 95]



Źródło: opracowanie własne.

Pytanie 5. Jakie jeszcze problemy i zjawiska kryzysowe można zaobserwować w zaproponowanym obszarze rewitalizacji, których rozwiązanie przyczyni się do wzrostu rozwoju miasta? [Pytanie otwarte, n=23]

Dodatkowe problemy i zjawiska kryzysowe wymieniło ponad 18% ankietowanych.

Część wypowiedzi pokrywała się z propozycjami ujętymi w pytaniu 4., np. ponownie podkreślano potrzebę nowych terenów zieleni i rekreacji (nawet w Parku Jordanowskim brakuje drzew dających cień latem), czy kwestię poprawy stanu technicznego budynków i jakości powietrza.

Wskazano również na brak nowych miejsc pracy, brak restauracji i punktów gastronomicznych (uznając za problem zbyt rozbudowaną biurokrację). Zdaniem ankietowanych, niska oferta spędzania wolnego czasu, a także brak miejsc, w których młodzież może kulturalnie spotkać się w plenerze sprawia, że realizują oni swoje potrzeby społeczne w inny, powszechnie nieakceptowalny sposób. Oprócz miejsc dedykowanych młodzieży, ankietowani proponują także budowanie szerszej oferty RCK i MDK dla tej grupy, zwłaszcza obejmującej wyjścia poza budynek placówki. Wśród problemów wskazano również na bezdomność.

W kwestiach związanych z ruchem samochodowym podnoszono problem pojawiających się korków ulicznych, wzmożonego ruchu samochodowego oraz brakujących ścieżek rowerowych.

Pytanie 6. Jakie są największe atuty wskazanych obszarów? (Zakreśl maksymalnie 3 odpowiedzi w każdej kolumnie). Pytanie dotyczy jedynie terenów wskazanych, jako obszar rewitalizacji. [Siatka wielokrotnego wyboru]

Ponownie, jak w przypadku problemów, również najwięcej atutów jest zauważalnych w Centrum. Wśród nich najczęściej wskazywano na organizację wydarzeń mających na celu integrację mieszkańców, na lokalnych przedsiębiorców oraz na miejsca i obiekty o walorach dziedzictwa kulturowego lub przyrodniczego.

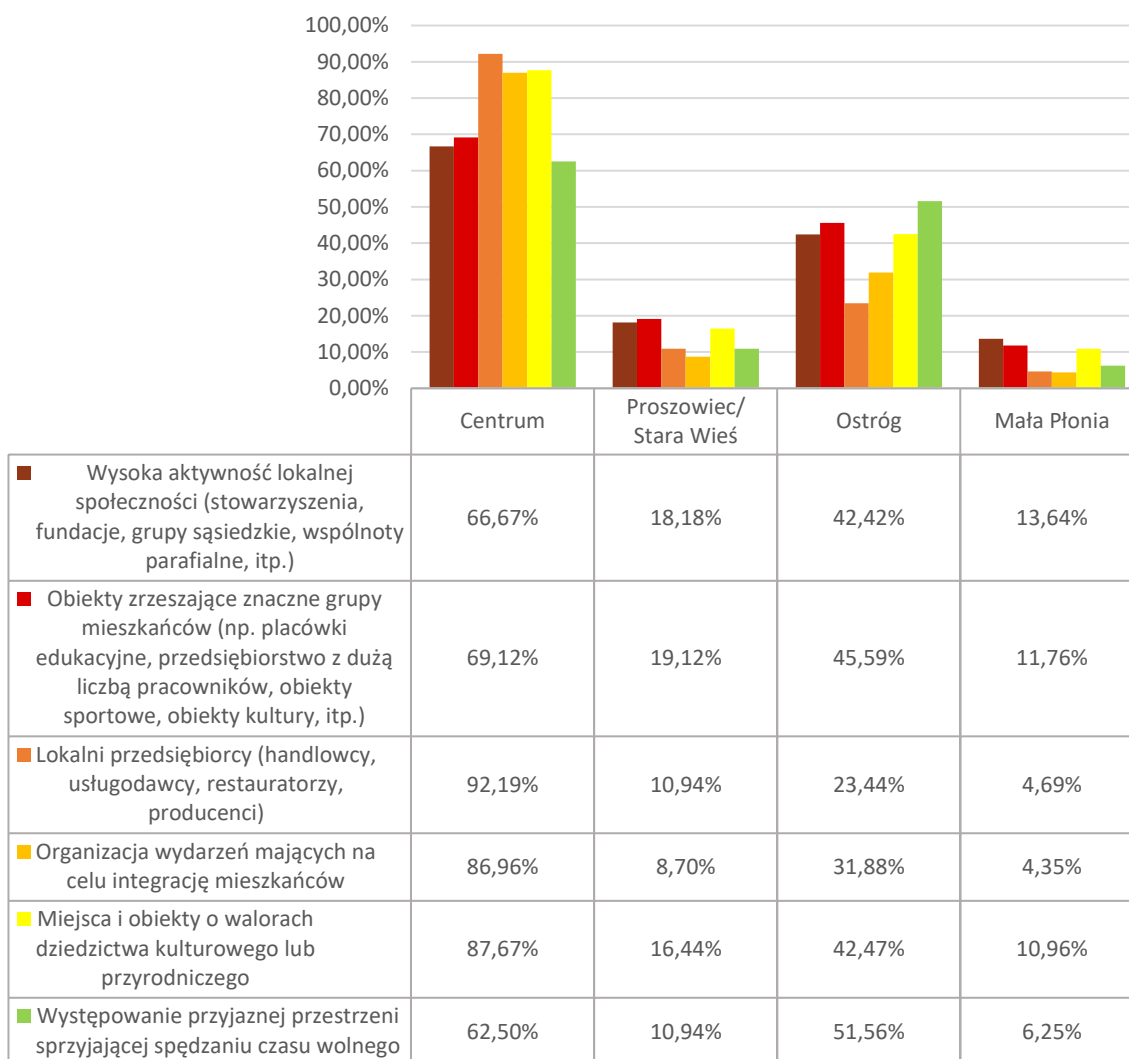
Również w Ostrogu dostrzeżono wiele mocnych stron. Najczęściej wymieniano występowanie przyjaznej przestrzeni, sprzyjającej spędzaniu czasu wolnego; występowanie obiektów zrzeszających znaczne grupy mieszkańców oraz miejsc i obiektów o walorach dziedzictwa kulturowego lub przyrodniczego, a także wysoką aktywność lokalnej społeczności.

W przypadku Małej Płoni oraz Proszowca / Starej Wsi wskazano na mniej atutów. Najczęściej podkreślano wysoką aktywność lokalnej społeczności, obiekty zrzeszające znaczne grupy mieszkańców oraz miejsca i obiekty o walorach dziedzictwa kulturowego lub przyrodniczego.

Sumując zebrane odpowiedzi, dla całego obszaru rewitalizacji najczęściej jako na atuty wskazywano na miejsca i obiekty o walorach dziedzictwa kulturowego lub przyrodniczego (87%), organizację wydarzeń mających na celu integrację mieszkańców (82%) oraz na obiekty zrzeszające znaczne grupy mieszkańców (81%). Z kolei rzadziej wymieniano

występowanie przyjaznej przestrzeni publicznej, sprzyjającej spędzaniu czasu wolnego (76%) oraz lokalnych przedsiębiorców (76%).

Rycina 7. Rozkład odpowiedzi na pytanie „Jakie są największe atuty wskazanych obszarów”? [n= 84]



Źródło: opracowanie własne.

Pytanie 7. Jakie jeszcze są mocne strony / atuty tych miejsc, które można wykorzystać podczas rewitalizacji? W jaki sposób ich użyć? Jakie mają Państwo pomysły na wprowadzenie tych części miasta ze stanu kryzysowego? [Pytanie otwarte, n=17]

Jedynie nieco ponad 13% ankietowanych zdecydowało się na wypowiedź otwartą w temacie mocnych stron / atutów obszaru rewitalizacji. Ponownie wypowiedzi częściowo pokrywały się z propozycjami ujętymi w pytaniu 6, ponadto ankietowani wskazali na poniższe kwestie w podziale na poszczególne podobszary:

- Centrum - potencjał do integracji mieszkańców w ukrytych i niezagospodarowanych podwórkach w Centrum, które posiadają bogatą historię. Odnowienie i zasiedlenie starych XIX wiecznych kamienic stanowiących wizytówkę miasta.
- Proszowiec/Stara Wieś - spore zasoby starych kamienic, puste miejsca handlowe, potencjał do stworzenia np. charakteru rzemieślniczego (na miejscu działa np. wieloletni szewc z tradycją).
- Ostróg – Park Zamkowy, Zamek, infrastruktura sportowa (OSiR), dużo terenów zielonych, Odra.
- Mała Płonia - położenie w bliskiej odległości Odry, Zbiornika, „łącznik” między dużymi tranzytowymi arteriami drogowymi: ul. Piaskowa oraz ul. Rybnicka.

Ponadto wskazywano na niewykorzystany potencjał, jaki tkwi w przedsiębiorczości. Wskazywano na potrzebę wprowadzenia ułatwień dla osób prowadzących własny biznes, ale też działalność w zakresie kultury i sztuki.

Zwrócono również uwagę na bogate tereny zielone Raciborza, które znajdują się poza ścisłym centrum czy bulwarami zamkowymi. Ponownie wskazano na możliwość wykorzystania terenu przy zbiorniku, a także na wprowadzenie większej liczby wybiegów dla psów oraz konieczność integrowania ścieżek rowerowych między poszczególnymi dzielnicami miasta. Ankietowani widzą również potencjał w obiektach sportowych (tzw. orlikach), które mogłyby być bardziej rozbudowane i dostępne.

Poza tym pojawiły się również wzmianki o konieczności podjęcia kroków przeciwdziałających wykluczeniu społecznemu, propozycja zwiększenia patroli służb mundurowych, a także „zapraszanie znanych gwiazd młodego pokolenia”.

Zakończenie ankiety

W ostatniej części kwestionariusza ankietowani mogli pozostawić dodatkowe sugestie dotyczące wyznaczenia obszaru zdegradowanego i obszaru rewitalizacji oraz mogli pozostawić swój adres mailowy w celu otrzymywania informacji i zaproszeń (prywatny kontakt pozostawiło sześć osób). Znalazły się w niej również pytania metryczkowe (8-10).

Pytanie 11. Jeżeli chcieliby Państwo przekazać dodatkowe sugestie do prac dot. wyznaczenia obszaru zdegradowanego i obszaru rewitalizacji w Raciborzu, proszę wpisać je w poniższe pole. [Pytanie otwarte, n=13]

Dodatkowe sugestie pozostawiło ponad 10% ankietowanych. W większości poruszano te same kwestie: brak miejsc parkingowych, brak bezpiecznych ścieżek rowerowych,

konieczność odnowienia dworca kolejowego, zwiększenie terenów zieleni i rekreacji (w tym utworzenie nowego parku miejskiego przy ul. Starowiejskiej), a także konieczność zadbania o opustoszałe kamienice i podwórka, które mogą stanowić wizytówkę dla miasta. Ponownie wspomniano również o starej szkole w Studziennej oraz wystosowano propozycję budowy „siłowni pod chmurką”. Dodatkowo wspomniano o poprawie oświetlenia w parkach, a także o koszach na śmieci. Zwrócono również uwagę na konieczność poprawy wizerunku miasta poprzez rewitalizację dróg wjazdowych i terenu Starej Wsi, a także na panujący chaos przestrzenny w rejonie ulic: Żorskiej, Częstochowskiej, Skłodowskiej i Miechowskiej.

Spis tabel

Tabela 1. Sposób rozpatrzenia uwag i wniosków z konsultacji społecznych	4
---	---

Spis rycin

Rycina 1. Rozkład odpowiedzi na pytanie „Ile ma Pani / Pan lat?” [n= 96].....	9
Rycina 2. Rozkład odpowiedzi dotyczących miejsca zamieszkania [n= 96]	10
Rycina 3. Rozkład odpowiedzi na pytanie „Jaki jest Państwa związek z proponowanym obszarem rewitalizacji?” [n= 96]	11
Rycina 4. Rozkład odpowiedzi na pytanie, w jakim stopniu poszczególne strefy wymagają podjęcia działań rewitalizacyjnych (od bardzo małego do bardzo dużego) [n= 127]....	12
Rycina 5. Rozkład odpowiedzi na pytanie, w jakim stopniu poszczególne miejsca wymagają podjęcia działań rewitalizacyjnych (od bardzo małego do bardzo dużego). [n= 126]...	13
Rycina 6. Rozkład odpowiedzi na pytanie „Jakie są największe problemy wskazanych obszarów”? [n= 95]	16
Rycina 7. Rozkład odpowiedzi na pytanie „Jakie są największe atuty wskazanych obszarów”? [n= 84]	18

Załącznik. Kwestionariusz ankiety internetowej

Gminny Program Rewitalizacji - Racibórz 2030

Szanowni Państwo,
Drodzy Mieszkańcy Raciborza!

W 2022 roku przystąpiliśmy do prac nad nowym Gminnym Programem Rewitalizacji Miasta Racibórz do 2030 roku (GPR). Celem programu jest wyprowadzenie ze stanu kryzysowego obszarów miasta, w których koncentruje się najwięcej problemów społecznych, a w mniejszym stopniu również gospodarczych, środowiskowych, przestrzenno-funkcjonalnych i technicznych. Po przeprowadzeniu analizy uwzględniającej szereg wskaźników wytyczyliśmy obszar zdegradowany oraz obszar rewitalizacji w mieście.

Obszar zdegradowany to obszar, który znajduje się w stanie kryzysowym z powodu koncentracji negatywnych zjawisk (głównie społecznych). Natomiast **obszar rewitalizacji** stanowi obszar o szczególnym znaczeniu dla rozwoju lokalnego, na terenie którego gmina zamierza prowadzić rewitalizację. Obszar rewitalizacji musi znajdować się w obrębie obszaru zdegradowanego (rzadko stanowi jego całość, częściej fragment/fragmenty) i co istotne, nie może być większy niż 20% powierzchni gminy oraz zamieszkały przez więcej niż 30% liczby mieszkańców gminy.

W tej krótkiej ankiecie prosimy Państwa o wyrażenie swojej opinii na temat zaproponowanego obszaru zdegradowanego oraz obszaru rewitalizacji. Wyniki będą omawiane i analizowane wyłącznie zbiorczo, przy zachowaniu pełnej anonimowości respondentów.

Podzielcie się Państwo, proszę, linkiem do tej ankiety ze swoją rodziną, sąsiadami, znajomymi. Im liczniejsze będą odpowiedzi, tym precyzyjniej będziemy w stanie dopasować program rewitalizacji do oczekiwań Raciborzan. Każdy pogląd jest istotny i na każdy bardzo liczymy. Na wypełnione formularze czekamy do **16 kwietnia 2022 r.** Za każdy głos serdecznie dziękujemy!

Z poważaniem,
Dawid Waclawczyk
Wiceprezydent Raciborza

OK

KOLEJNA STRONA

Powered by

 SurveyMonkey

See how easy it is to [create a survey](#).

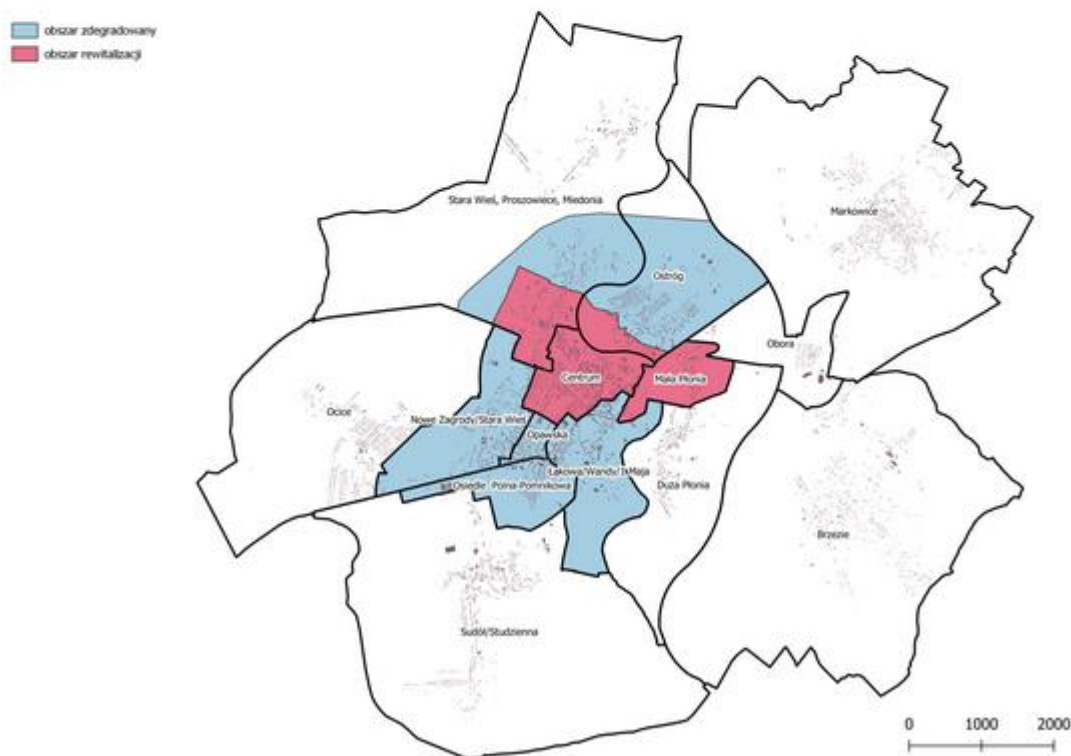
Gminny Program Rewitalizacji - Racibórz 2030

Jakie części miasta rewitalizować?

W tej części chcemy się dowiedzieć, które części miasta charakteryzują się największą koncentracją negatywnych zjawisk (głównie problemów społecznych). Po warsztatach z mieszkańcami wytypowaliśmy kilka problemowych lokalizacji, czy Państwa zdaniem wymagają one podjęcia działań rewitalizacyjnych? Jakże jeszcze obszary wymagają interwencji?

Prezentowane w ankiecie mapy mają charakter poglądowy. Niewielkie odchylenia od sieci ulic lub granic działek wynikają z przekształcenia map tworzonych w różnych układach odniesienia.

Poniższa mapa przedstawia proponowany obszar zdegradowany oraz proponowany obszar rewitalizacji. Mogą Państwo również skorzystać z interaktywnej mapy tych obszarów pod linkiem: <https://tiny.pl/94942>



OK

* 1. Oceń w jakim stopniu poszczególne strefy w mieście wymagają podjęcia działań rewitalizacyjnych (od bardzo małego, do bardzo dużego). Które z tych obszarów wymagają najpilniejszej interwencji?

	Bardzo małym	Małym	Średnim	Dużym	Bardzo dużym	Nie wiem/ Nie mam zdania
Centrum	<input type="radio"/>	<input type="radio"/>	<input type="radio"/>	<input type="radio"/>	<input type="radio"/>	<input type="radio"/>
Ostróg	<input type="radio"/>	<input type="radio"/>	<input type="radio"/>	<input type="radio"/>	<input type="radio"/>	<input type="radio"/>
Stara Wieś/Proszowiec /Miedonia	<input type="radio"/>	<input type="radio"/>	<input type="radio"/>	<input type="radio"/>	<input type="radio"/>	<input type="radio"/>
Mata Płonia	<input type="radio"/>	<input type="radio"/>	<input type="radio"/>	<input type="radio"/>	<input type="radio"/>	<input type="radio"/>
Nowe Zagrody/Stara Wieś	<input type="radio"/>	<input type="radio"/>	<input type="radio"/>	<input type="radio"/>	<input type="radio"/>	<input type="radio"/>
Osiedle Polna/Pomnikowa	<input type="radio"/>	<input type="radio"/>	<input type="radio"/>	<input type="radio"/>	<input type="radio"/>	<input type="radio"/>
Łąkowa/Wandy/1 Maja	<input type="radio"/>	<input type="radio"/>	<input type="radio"/>	<input type="radio"/>	<input type="radio"/>	<input type="radio"/>
Obora	<input type="radio"/>	<input type="radio"/>	<input type="radio"/>	<input type="radio"/>	<input type="radio"/>	<input type="radio"/>
Duża Płonia	<input type="radio"/>	<input type="radio"/>	<input type="radio"/>	<input type="radio"/>	<input type="radio"/>	<input type="radio"/>
Markowice	<input type="radio"/>	<input type="radio"/>	<input type="radio"/>	<input type="radio"/>	<input type="radio"/>	<input type="radio"/>
Sudół/Studzienna	<input type="radio"/>	<input type="radio"/>	<input type="radio"/>	<input type="radio"/>	<input type="radio"/>	<input type="radio"/>
Ocice	<input type="radio"/>	<input type="radio"/>	<input type="radio"/>	<input type="radio"/>	<input type="radio"/>	<input type="radio"/>
Brzezcie	<input type="radio"/>	<input type="radio"/>	<input type="radio"/>	<input type="radio"/>	<input type="radio"/>	<input type="radio"/>
Opawska	<input type="radio"/>	<input type="radio"/>	<input type="radio"/>	<input type="radio"/>	<input type="radio"/>	<input type="radio"/>


2. Oceń w jakim stopniu poszczególne miejsca i obiekty wymagają podjęcia działań rewitalizacyjnych (od bardzo małego, do bardzo dużego).

	Bardzo małym	Małym	Średnim	Dużym	Bardzo dużym	Nie wiem/ Nie mam zdania
Rynek	<input type="radio"/>	<input type="radio"/>	<input type="radio"/>	<input type="radio"/>	<input type="radio"/>	<input type="radio"/>
Otoczenie ulic: Długiej, Solnej i Chopina	<input type="radio"/>	<input type="radio"/>	<input type="radio"/>	<input type="radio"/>	<input type="radio"/>	<input type="radio"/>
Plac Długosza	<input type="radio"/>	<input type="radio"/>	<input type="radio"/>	<input type="radio"/>	<input type="radio"/>	<input type="radio"/>
Otoczenie dworca kolejowego w Raciborzu	<input type="radio"/>	<input type="radio"/>	<input type="radio"/>	<input type="radio"/>	<input type="radio"/>	<input type="radio"/>
Dom Kultury "Strzecha"	<input type="radio"/>	<input type="radio"/>	<input type="radio"/>	<input type="radio"/>	<input type="radio"/>	<input type="radio"/>
Otoczenie ulic: Londzina i Reymonta	<input type="radio"/>	<input type="radio"/>	<input type="radio"/>	<input type="radio"/>	<input type="radio"/>	<input type="radio"/>
Teren po żwirowni (Ostróg)	<input type="radio"/>	<input type="radio"/>	<input type="radio"/>	<input type="radio"/>	<input type="radio"/>	<input type="radio"/>
Otoczenie ulicy Głubczyckiej (Stara Wieś)	<input type="radio"/>	<input type="radio"/>	<input type="radio"/>	<input type="radio"/>	<input type="radio"/>	<input type="radio"/>
Skwer im. Stanisława Moniuszki	<input type="radio"/>	<input type="radio"/>	<input type="radio"/>	<input type="radio"/>	<input type="radio"/>	<input type="radio"/>
Park Jordanowski	<input type="radio"/>	<input type="radio"/>	<input type="radio"/>	<input type="radio"/>	<input type="radio"/>	<input type="radio"/>
Plac Wolności	<input type="radio"/>	<input type="radio"/>	<input type="radio"/>	<input type="radio"/>	<input type="radio"/>	<input type="radio"/>
Otoczenie ulic: Rybnickiej i Fabrycznej (Mała Płonia)	<input type="radio"/>	<input type="radio"/>	<input type="radio"/>	<input type="radio"/>	<input type="radio"/>	<input type="radio"/>
Teren po rzeźni (ul. Kolejowa)	<input type="radio"/>	<input type="radio"/>	<input type="radio"/>	<input type="radio"/>	<input type="radio"/>	<input type="radio"/>

3. Jakie jeszcze miejsca stanowią kryzysowe obszary w mieście i dlaczego podjęcie na ich terenie działań rewitalizacyjnych przyczyni się do poprawy rozwoju lokalnego miasta?

POPZEDNIA STRONA

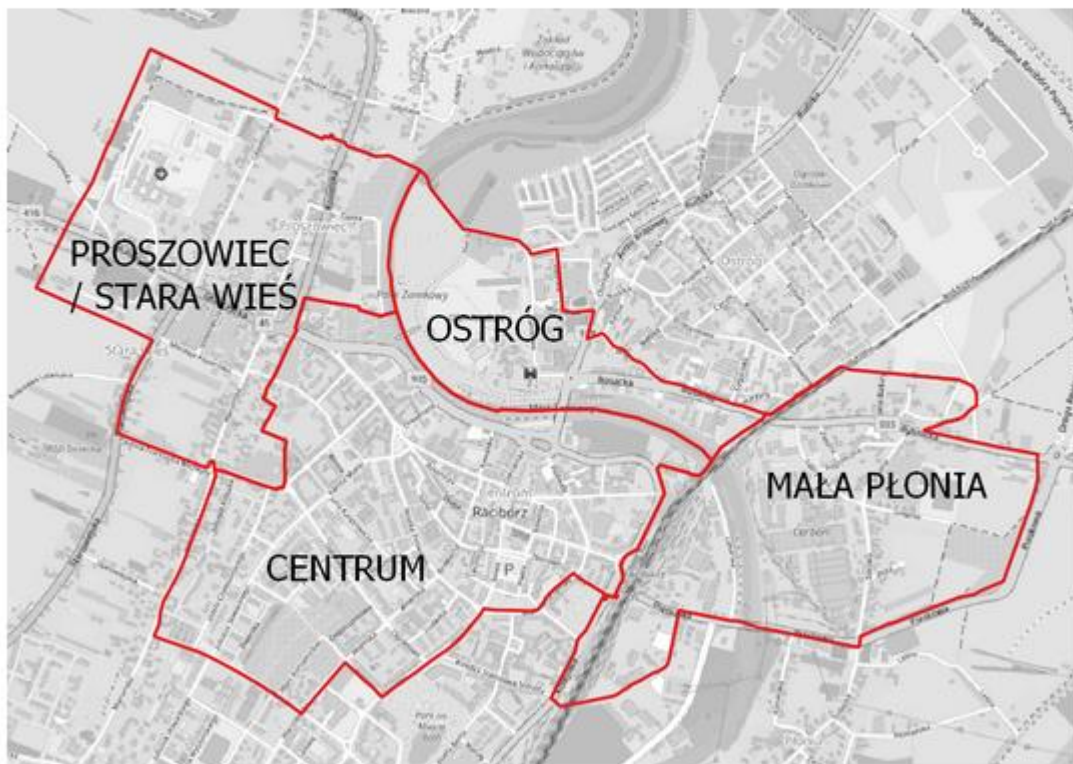
KOLEJNA STRONA

Powered by

 See how easy it is to [create a survey](#).

Gminny Program Rewitalizacji - Racibórz 2030

Jakie są największe problemy i największe atuty w obszarze rewitalizacji?

Ta część pomoże nam określić, jakiego rodzaju zjawiska niepożądane dominują na terenie proponowanego obszaru rewitalizacji (na mapie wydzielono cztery fragmenty tego obszaru), a także pomoże wyłonić potencjały tych miejsc.



OK

4. Jakie są największe problemy wskazanych obszarów? (zakreśl **maksymalnie 3 odpowiedzi** w każdej kolumnie). Pytanie dotyczy jedynie terenów wskazanych jako obszar rewitalizacji.

	Centrum	Proszowiec/ Stara Wieś	Ostróg	Mała Płońa
Wyludnianie się i starzenie się społeczeństwa	<input type="checkbox"/>	<input type="checkbox"/>	<input type="checkbox"/>	<input type="checkbox"/>
Wysoki poziom wykluczenia społecznego (w tym bariery architektoniczne)	<input type="checkbox"/>	<input type="checkbox"/>	<input type="checkbox"/>	<input type="checkbox"/>
Wysoki poziom dysfunkcji społecznych (np. ubóstwo, alkoholizm, bezrobocie)	<input type="checkbox"/>	<input type="checkbox"/>	<input type="checkbox"/>	<input type="checkbox"/>
Niski poziom bezpieczeństwa publicznego	<input type="checkbox"/>	<input type="checkbox"/>	<input type="checkbox"/>	<input type="checkbox"/>
Zdemoralizowana młodzież (np. występowanie aktów wandalizmu)	<input type="checkbox"/>	<input type="checkbox"/>	<input type="checkbox"/>	<input type="checkbox"/>
Za mało terenów zielonych i rekreacyjnych	<input type="checkbox"/>	<input type="checkbox"/>	<input type="checkbox"/>	<input type="checkbox"/>
Zły stan techniczny przestrzeni publicznych (chodniki, ławki, oświetlenie, śmietniki, itp.)	<input type="checkbox"/>	<input type="checkbox"/>	<input type="checkbox"/>	<input type="checkbox"/>
Zła kondycja gospodarcza lokalnych przedsiębiorców	<input type="checkbox"/>	<input type="checkbox"/>	<input type="checkbox"/>	<input type="checkbox"/>
Zły stan techniczny i niski standard budynków (słabe warunki bytowe)	<input type="checkbox"/>	<input type="checkbox"/>	<input type="checkbox"/>	<input type="checkbox"/>
Niska oferta spędzania wolnego czasu (brak wydarzeń, miejsc spotkań, obiektów kulturalnych, itp.)	<input type="checkbox"/>	<input type="checkbox"/>	<input type="checkbox"/>	<input type="checkbox"/>
Niski poziom estetyki (np. chaos reklamowy, nieporządek)	<input type="checkbox"/>	<input type="checkbox"/>	<input type="checkbox"/>	<input type="checkbox"/>
Za mało miejsc parkingowych	<input type="checkbox"/>	<input type="checkbox"/>	<input type="checkbox"/>	<input type="checkbox"/>
Występowanie źródeł zanieczyszczeń (np. powietrza)	<input type="checkbox"/>	<input type="checkbox"/>	<input type="checkbox"/>	<input type="checkbox"/>
Trudności w poruszaniu się pieszo lub na rowerze	<input type="checkbox"/>	<input type="checkbox"/>	<input type="checkbox"/>	<input type="checkbox"/>

5. Jakie jeszcze problemy i zjawiska kryzysowe można zaobserwować w zaproponowanym obszarze rewitalizacji, których rozwiązanie przyczyni się do wzrostu rozwoju miasta?


6. Jakie są największe atuty wskazanych obszarów? (zakreśl **maksymalnie 3 odpowiedzi** w każdej kolumnie). Pytanie dotyczy jedynie terenów wskazanych jako obszar rewitalizacji.

	Centrum	Proszowice/ Stara Wieś	Ostróg	Mała Płonia
Wysoka aktywność lokalnej społeczności (stowarzyszenia, fundacje, grupy sąsiedzkie, wspólnoty parafialne, itp.)	<input type="checkbox"/>	<input type="checkbox"/>	<input type="checkbox"/>	<input type="checkbox"/>
Obiekty zrzeszające znaczne grupy mieszkańców (np. placówki edukacyjne, przedsiębiorstwo z dużą liczbą pracowników, obiekty sportowe, obiekty kultury, itp.)	<input type="checkbox"/>	<input type="checkbox"/>	<input type="checkbox"/>	<input type="checkbox"/>
Lokalni przedsiębiorcy (handlowcy, usługodawcy, restauratorzy, producenci)	<input type="checkbox"/>	<input type="checkbox"/>	<input type="checkbox"/>	<input type="checkbox"/>
Organizacja wydarzeń mających na celu integrację mieszkańców	<input type="checkbox"/>	<input type="checkbox"/>	<input type="checkbox"/>	<input type="checkbox"/>
Miejsca i obiekty o walorach dziedzictwa kulturowego lub przyrodniczego	<input type="checkbox"/>	<input type="checkbox"/>	<input type="checkbox"/>	<input type="checkbox"/>
Występowanie przyjaznej przestrzeni sprzyjającej spędzaniu czasu wolnego	<input type="checkbox"/>	<input type="checkbox"/>	<input type="checkbox"/>	<input type="checkbox"/>

7. Jakie jeszcze są mocne strony/ atuty tych miejsc, które można wykorzystać w procesie rewitalizacji? W jaki sposób ich użyć? Jakie mają Państwo pomysły na wyprowadzenie tych części miasta ze stanu kryzysowego?

POPZREDNIA STRONA

KOLEJNA STRONA

Powered by
 SurveyMonkey
See how easy it is to [create a survey](#).

Gminny Program Rewitalizacji - Racibórz 2030

Raciborzanin o sobie.

Ostatnia część ankiety poświęcona jest lepszemu poznaniu Raciborzan - gdzie mieszkają i jaki jest ich związek z proponowanym obszarem rewitalizacji.

OK

* 8. Proszę podać Państwa miejsce zamieszkania.

- | | |
|------------------------------------|---------------------------------------|
| <input type="radio"/> Brzezie | <input type="radio"/> Ostróg |
| <input type="radio"/> Centrum | <input type="radio"/> Płonia |
| <input type="radio"/> Markowice | <input type="radio"/> Proszowiec |
| <input type="radio"/> Miedonia | <input type="radio"/> Stara Wieś |
| <input type="radio"/> Nowe Zagrody | <input type="radio"/> Studzienna |
| <input type="radio"/> Obora | <input type="radio"/> Sudót |
| <input type="radio"/> Ocice | <input type="radio"/> Poza Raciborzem |

* 9. Jaki jest Państwa związek z proponowanym obszarem rewitalizacji?


- Mieszkam tu.
- Jestem zatrudniona/zatrudniony w tym obszarze.
- Prowadzę w tym obszarze własny biznes.
- Uczę się w tym obszarze.
- Wykonuję codzienne sprawunki (np. zakupy, sprawowanie opieki nad bliskimi, itp.).
- Odwiedzam te miejsca w celach rekreacyjnych (np. spotkania ze znajomymi, korzystanie z ofert spędzania wolnego czasu).
- Nie mam powiązań z tym obszarem.
- Inne:

* 10. Ile ma Pani / Pan lat?

- Mniej niż 25
- 25-39
- 40-64
- 65-69
- Powyżej 70

POPZREDNIA STRONA

KOLEJNA STRONA

Powered by

See how easy it is to [create a survey](#).

Gminny Program Rewitalizacji - Racibórz 2030

Zakończenie.

Bardzo dziękujemy za wyrażenie swojej opinii!

Wyznaczenie obszaru zdegradowanego oraz obszaru rewitalizacji to dopiero początek prac nad opracowaniem Gminnego Programu Rewitalizacji. Kiedy już uwzględnimy Państwa uwagi i skorygujemy zdiagnozowany obszar rozpoczniemy prace nad wypracowaniem wizji, celów i kierunków działań, które będą miały na celu wyprowadzenie tych obszarów ze stanu kryzysowego. Wówczas ponownie będziemy ogromnie liczyć na Państwa zaangażowanie i wsparcie.


OK

11. Jeżeli chcieliby Państwo przekazać dodatkowe sugestie do prac dot. wyznaczenia obszaru zdegradowanego i obszaru rewitalizacji w Raciborzu, proszę wpisać je w poniższe pole.

12. Jeżeli chcieliby Państwo w przyszłości otrzymać zaproszenie na warsztaty związane z opracowaniem Gminnego Programu Rewitalizacji Miasta Racibórz do roku 2030, proszę zostawić swój adres mailowy.

POPZREDNIA STRONA

PRZEŚLIJ ODPOWIEDZI

Powered by
 SurveyMonkey
See how easy it is to [create a survey](#).