








Przebudowa ul. Żółkiewskiego i ul. Czarnieckiego - I etap		
Temat:	Plan zagospodarowania terenu - geometria	Skala 1:500
Lokalizacja:	ulica Czarnieckiego - Racibórz; gmina Racibórz; pow. raciborski	
Inwestor:	Miasto Racibórz, ul. Króla Stefana Batoiego 6, 47-400 Racibórz	
Projektował:	inż. Roland Kalus upr. 663/01	Rys D2B
Opracował:	mgr inż. Piotr Nowak	Kwiecień 2017 R

# OBJAŚNIENIA

-  Krawężnik betonowy 15x22 cm
-  Obrzeże betonowe 8x30 cm
-  Nawierzchnia jezdni i zjazdów - bruk
-  Nawierzchnia miejsc parkingowych - bruk
-  Nawierzchnia chodników, opasek - bruk
-  Inne krawędzie

Ł nr 1: R=50m; a=17,20st;  
L=15,01m; T=7,56m; SW=0,57m

Ł nr 2: R=20m; a=19,65st;  
L=6,86m; T=3,46m; SW=0,30m



— TEREN POD PROT.  
ZATOKĘ POSTOJOWĄ

